






	OBJEKT ŠKOLKY - REKONSTRUOVANÁ ČÁST P.Č. 1736/96
	OBJEKT ŠKOLKY P.Č. 1736/96
	OKOLNÍ OBJEKTY, KATASTR
	VSTUP DO OBJEKTU V MÍSTĚ REKONSTRUKCE
	VJEZD DO AREÁLU
	HRANICE ŘEŠENÉHO POZEMKU
	HRANICE ŘEŠENÉHO ÚZEMÍ



Souřadnicový systém: S-JTSK
Výškový systém: Bpv

Tento dokument požíjí ochrany dle zákona č. 121/2000 Sb. (Autorský zákon).
Originál tohoto výkresu a návrh řešení na něm zobrazený je majetkem autora
a firmy Jiří Jestřáb - ARTEMI
Tento výkres nesmí být - vyjma zřejmého účelu, pro nějž byl pořízen - používán
a žádným způsobem nerespektujícím ustanovení Autorského zákona nebo
dohodu klienta a hlavního architekta (autor) poskytnut třetí osobě.

Projektant	Jiří Jestřáb - ARTEMI, Příční 9 Valašské Meziříčí		
Vypracoval	Ing.arch. Lucie Jestřábová		
Investor	Město Valašské Meziříčí, Náměstí 7/5, 75701 Valašské Meziříčí		
Parc. číslo	1736/94, 1736/96 kat. území : Valašské Meziříčí-město [776360]		
Název zakázky	ŠKOLKA VALAŠSKÉ MEZIRÍČÍ , ŠTĚPÁNOV, č. p. 658	Datum	07/2022
		Formát	
		Měřítko	1:2000
Stupeň PD	ZMĚNA DOKONČENÉ STAVBY	Č.Výkresu	Pare
Výkres	SITUAČNÍ VÝKRES ŠIRŠÍCH VZTAHŮ	C1	